



SCAN ME



GUÍA DE SENDEROS

ALCALÁ DE LOS GAZULES

Destino natural

VEREAVENTURA
Educación, Cultura y Naturaleza

GUÍA DE SENDEROS

VEREA  VENTURA
Educación, Cultura y Naturaleza

ALCALÁ DE LOS GAZULES

Destino natural

Bienvenidos a Alcalá de los Gazules

El patrimonio natural que albergan los montes propios, las cañadas y caminos históricos de nuestro municipio y su área de influencia, son una de las verdaderas joyas naturales de Andalucía, con esta mini-guía queremos, de una forma rápida y sencilla, acercarte la información básica de siete senderos señalizados por la administración, espero que disfrutes de la naturaleza de Alcalá de los Gazules, tanto como nosotros y sepas pasar por ella sin la más mínima huella.



GUÍA DE SENDEROS

VEREA  VENTURA
Educación, Cultura y Naturaleza

ALCALÁ DE LOS GAZULES

CAPITAL DEL PARQUE NATURAL

LOS ALCORNOCALES



- EL TERMINO MUNICIPAL CON MÁS METROS CUADRADOS DENTRO DEL PARQUE.
- LA ZONA MÁS ALTA DEL PARQUE Y QUE ALBERGA UNA DE LAS ZONAS DE ESPECIAL PROTECCIÓN.
- LA SEDE ADMINISTRATIVA DEL PARQUE.

GUÍA DE SENDEROS

VEREAVENTURA
Educación, Cultura y Naturaleza

ALCALÁ DE LOS GAZULES

Destino natural



Vereaventura Sociedad Cooperativa Andaluza

La Sociedad Cooperativa Andaluza Vereaventura está formada por un equipo de profesionales multidisciplinar, con inquietudes educativas, medioambientales y culturales. Ofrecemos diversas actividades complementarias al mundo educativo, grupos y familias: excursiones e itinerarios didácticos, propuestas de estudio del medio, cursos y programas de educación ambiental, programas de voluntariado y campamentos de verano. Nuestros profesionales poseen una amplia experiencia en diferentes campos y cuentan con la capacitación, seguros, permisos y registros que controlan el grado de calidad de su trabajo.

GUÍA DE SENDEROS

VEREA  VENTURA
Educación, Cultura y Naturaleza

ALCALÁ DE LOS GAZULES

Destino natural



OFICINA ADMINISTRATIVA DEL PARQUE NATURAL LOS ALCORNOCALES:



CEDEFO CTRA. ALCALÁ-BENALUP, KM 31 - C.P. 11180 ALCALÁ DE LOS GAZULES (CÁDIZ)



PNALCORNOCALES.CSMAEA@JUNTADEANDALUCIA.ES



856 58 75 08

Pedir autorización



SENDEROS QUE REQUIEREN AUTORIZACIÓN:

SENDERO SUBIDA AL PICACHO
SUBIDA AL ALJIBE
TRAVESÍA DEL ALJIBE
SENDERO DE LA SAUCEDA
RUTAS NO OFERTADAS AL USO PÚBLICO

Esta guía esta elaborada con las rutas señalizadas del Parque Natural Los Alcornocales en el término municipal de Alcalá de los Gazules y su área de influencia, PARA SU ELABORACIÓN SE REPRODUCEN LOS DATOS, MAPAS Y TEXTOS OFICIALES.

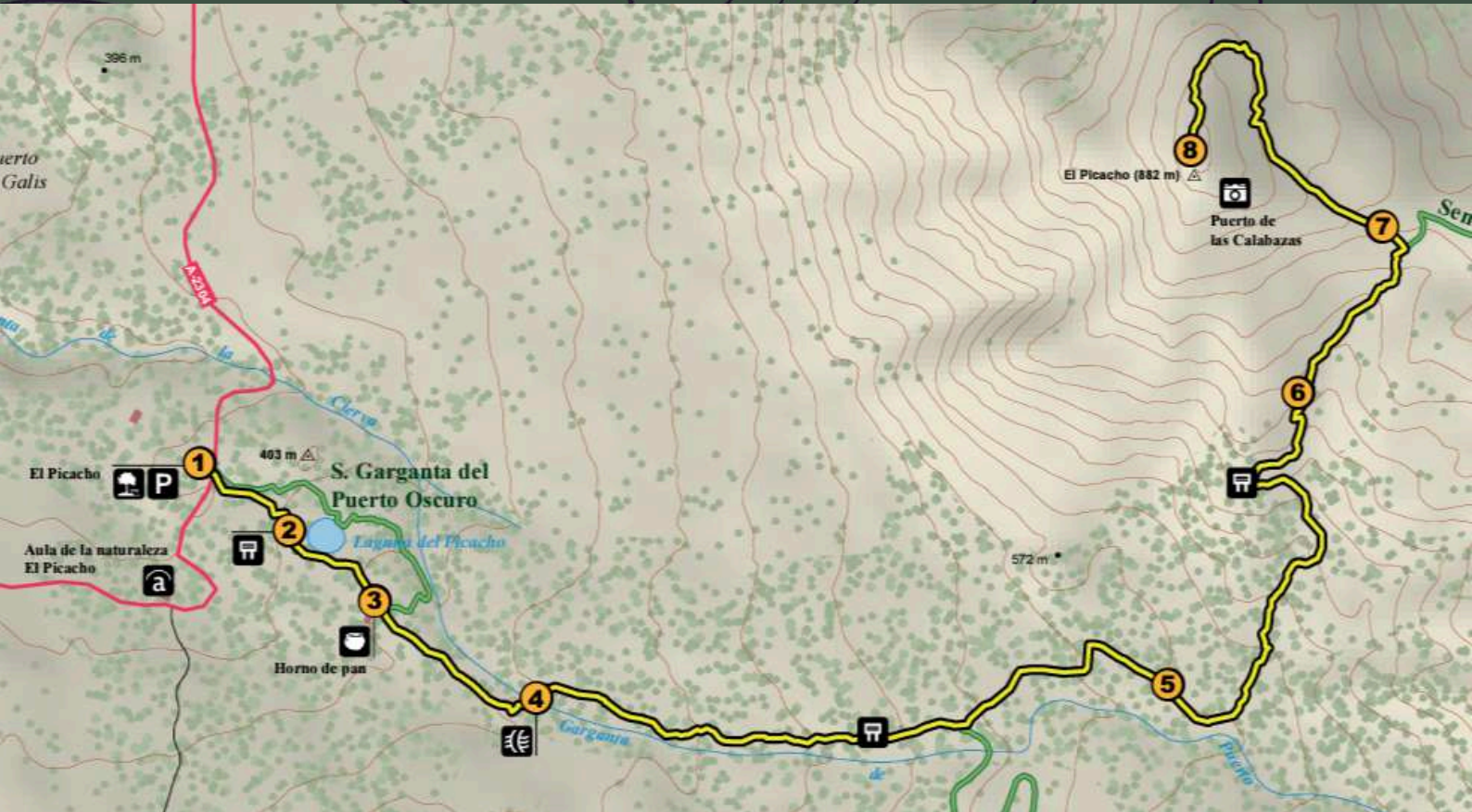
GUÍA DE SENDEROS

VEREA VENTURA
Educación, Cultura y Naturaleza

ALCALÁ DE LOS GAZULES

Destino natural

NECESITA PERMISO



EL PICACHO



- TRAYECTO LINEAL
- TIEMPO ESTIMADO (IDA) 1 HORA Y 40 MINUTOS
- DESNIVEL MÁXIMO LONGITUD(M) 495 M
- COTA MÁXIMA 878 M - COTA MÍNIMA 383 M

- LONGITUD (IDA) 3,3 KM
- DIFICULTAD MEDIA



CÓMO LLEGAR EN EN EL KM 13-14 DE LA CARRETERA A-2304
(ALCALÁ DE LOS GAZULES-UBRIQUE)
300M PASADA EL AULA DE LA NATURALEZA EL PICACHO.



RECOMENDACIONES LLEVAR AGUA POTABLE, VESTIMENTA Y CALZADO
ADECUADOS. CERCIORARSE DE LA POTABILIDAD DEL AGUA DE LAS FUENTES.

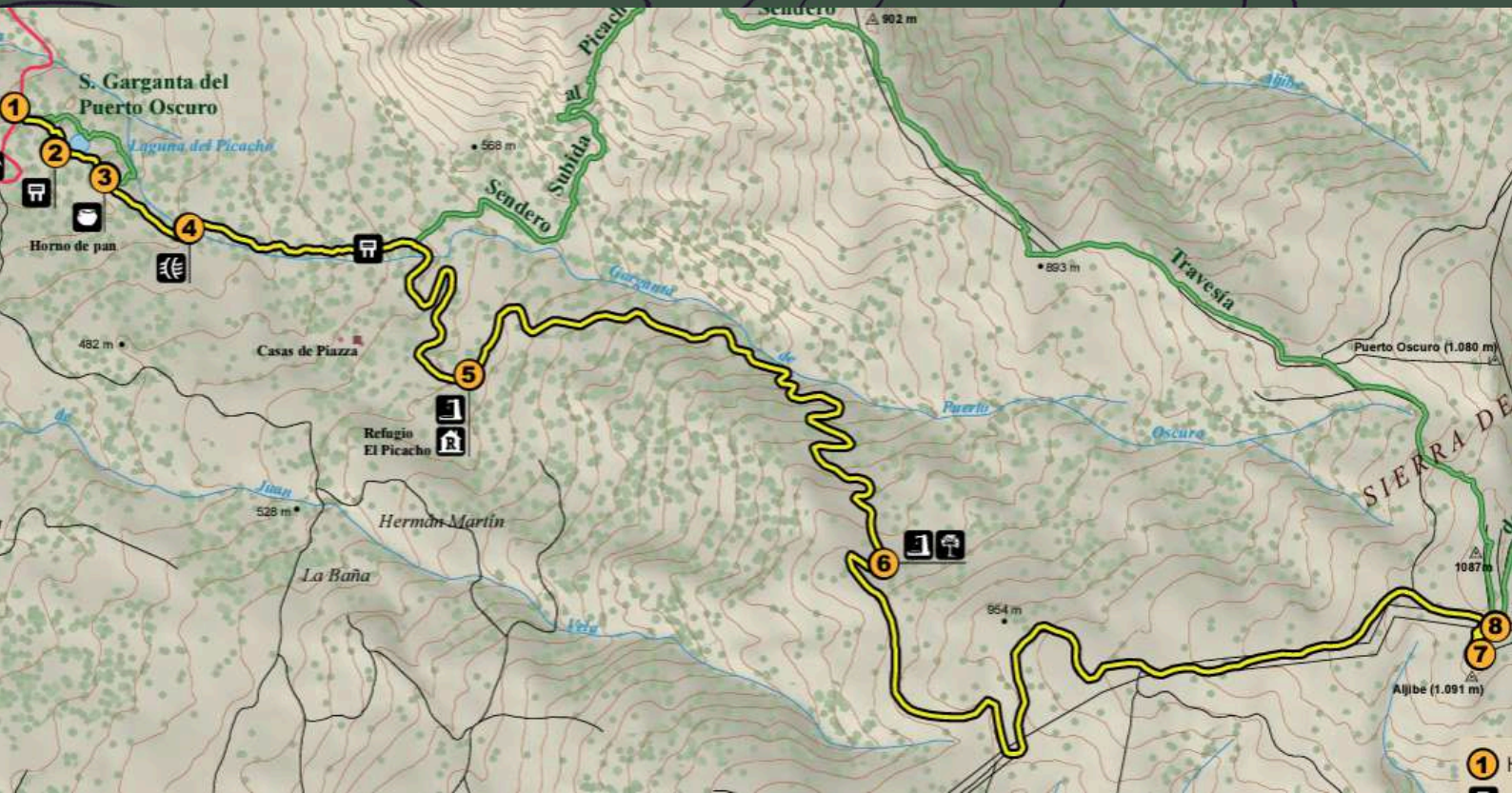
GUÍA DE SENDEROS

VEREA VENTURA
Educación, Cultura y Naturaleza

ALCALÁ DE LOS GAZULES

Destino natural

NECESITA PERMISO



EL ALJIBE



- TRAYECTO LINEAL
- TIEMPO ESTIMADO (IDA) 3 HORA Y 30 MINUTOS
- DESNIVEL MÁXIMO LONGITUD(M) 704 M
- COTA MÁXIMA 1.087 M - COTA MÍNIMA 383 M

- LONGITUD (IDA) 6,9 KM
- DIFICULTAD MEDIA-ALTA



CÓMO LLEGAR EN EN EL KM 13-14 DE LA CARRETERA A-2304
(ALCALÁ DE LOS GAZULES-UBRIQUE)
300M PASADA EL AULA DE LA NATURALEZA EL PICACHO.



RECOMENDACIONES LLEVAR AGUA POTABLE, VESTIMENTA Y CALZADO ADECUADOS. CERCIORARSE DE LA POTABILIDAD DEL AGUA DE LAS FUENTES. LA NIEBLA PUEDE RESULTAR UNA DIFI CULTAD AÑADIDA. EL SENDERO PERMANECE CERRADO DURANTE CAZAS SELECTIVAS Y BATIDAS CONTROLADAS. ES FRECUENTE EL ENCUENTRO CON GANADO VACUNO.

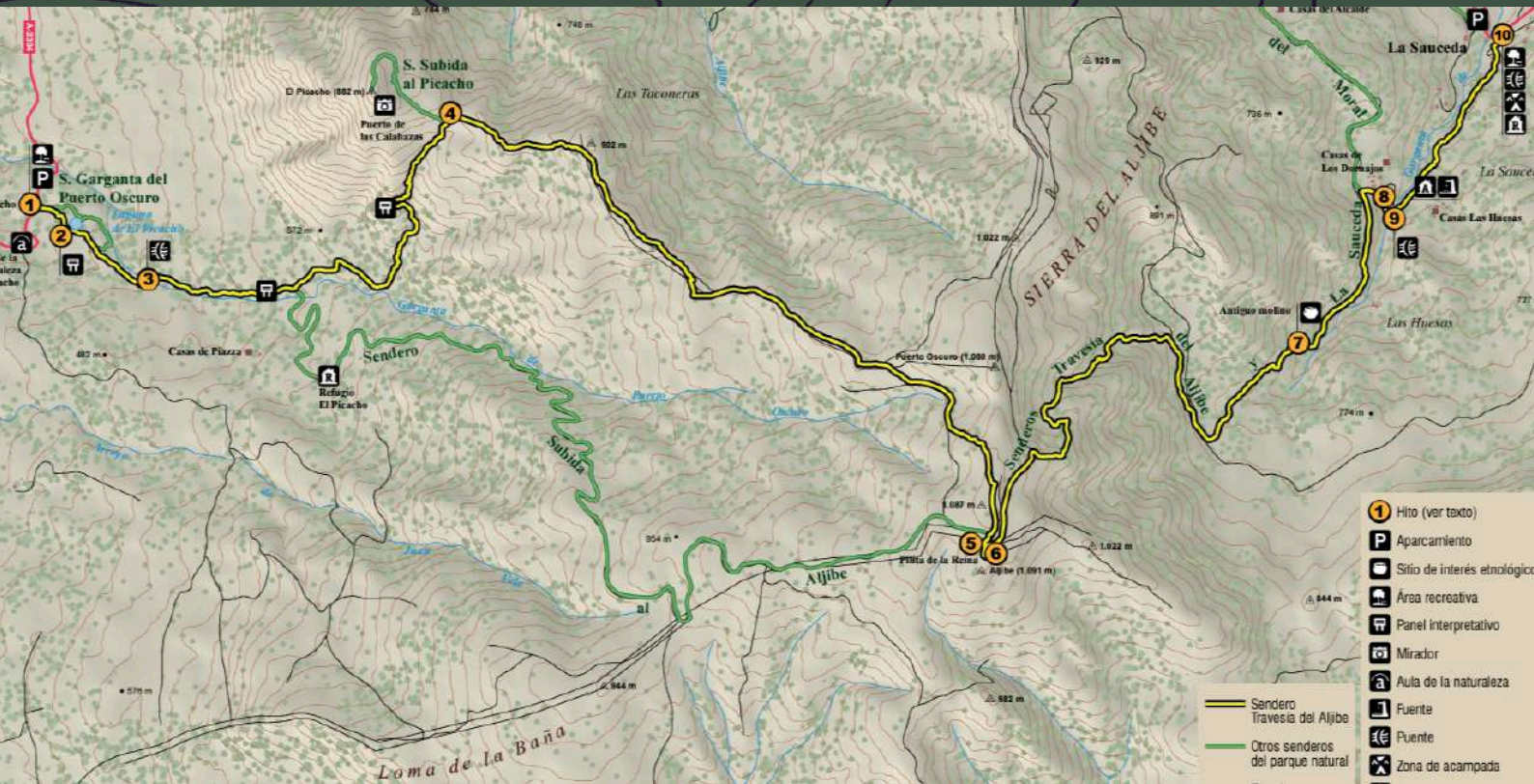
GUÍA DE SENDEROS

VEREA  VENTURA
Educación, Cultura y Naturaleza

ALCALÁ DE LOS GAZULES

Destino natural

NECESITA PERMISO



TRAVESÍA DEL ALJIBE



- TRAYECTO LINEAL
- TIEMPO ESTIMADO (IDA) 3 HORA Y 30 MINUTOS
- DESNIVEL MÁXIMO LONGITUD(M) 704 M
- COTA MÁXIMA 1.087 M -COTA MÍNIMA 383 M

- LONGITUD (IDA) 10,7 KM
- DIFICULTAD MEDIA-ALTA



CÓMO LLEGAR EN EN EL KM 13-14 DE LA CARRETERA A-2304
(ALCALÁ DE LOS GAZULES-UBRIQUE)
300M PASADA EL AULA DE LA NATURALEZA EL PICACHO.



RECOMENDACIONES LLEVAR AGUA POTABLE, VESTIMENTA Y CALZADO ADECUADOS. CERCIORARSE DE LA POTABILIDAD DEL AGUA DE LAS FUENTES.LA NIEBLA PUEDE RESULTAR UNA DIFI CULTAD AÑADIDA. EL SENDERO PERMANECE CERRADO DURANTE CAZAS SELECTIVAS Y BATIDAS CONTROLADAS. ES FRECUENTE EL ENCUENTRO CON GANADO VACUNO.

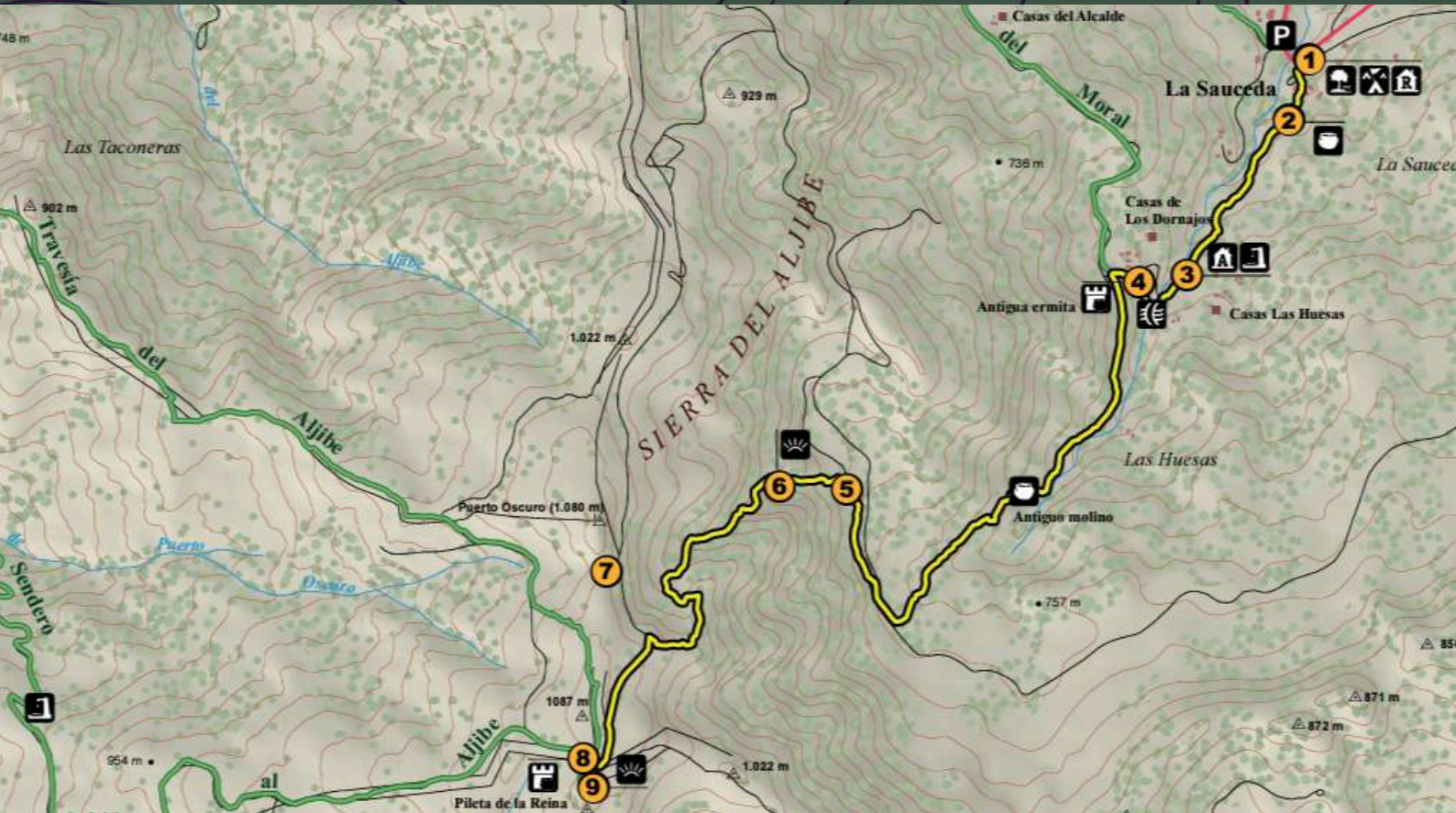
GUÍA DE SENDEROS

VEREA  VENTURA
Educación, Cultura y Naturaleza

ALCALÁ DE LOS GAZULES

Destino natural

NECESITA PERMISO



LA SAUCEDA



-TRAYECTO LINEAL
-TIEMPO ESTIMADO (IDA) 3 HORAS

- LONGITUD (IDA) 4,8KM
-DIFICULTAD MEDIA

-DESNIVEL MÁXIMO LONGITUD(M) 574 M
-COTA MÁXIMA 1.087 M -COTA MÍNIMA 505M



EN EL KM 56-57 DE LA CARRETERA CA-8201 (JIMENA DE LA FRONTERA-PUERTO GALIS), SE ENCUENTRA EL NÚCLEO RECREATIVO LA SAUCEDA (GESTIONADO POR EL EXCMO. AYUNTAMIENTO DE CORTES DE LA FRONTERA) PUNTO DE INICIO DEL SENDERO.



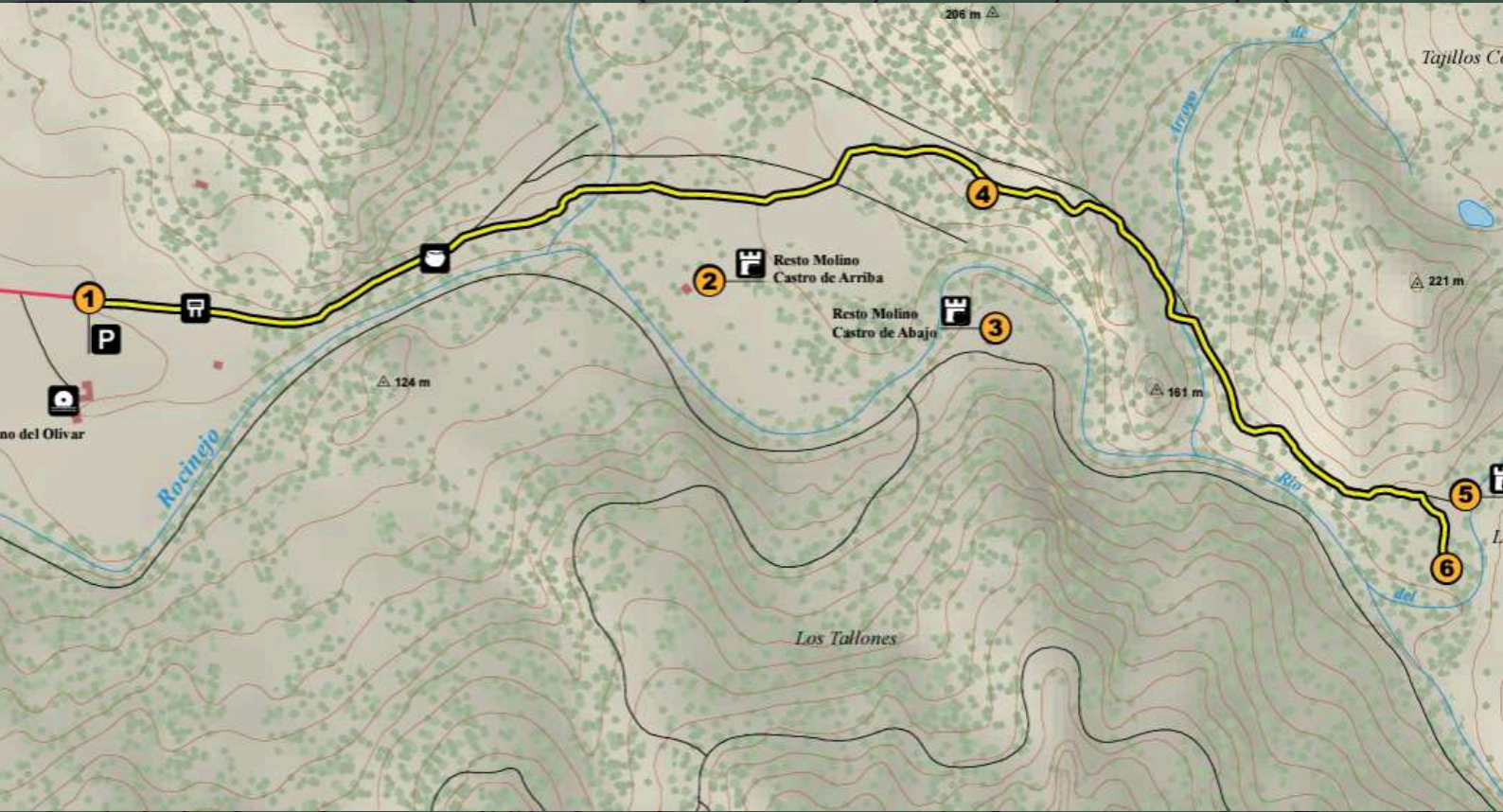
RECOMENDACIONES LLEVAR AGUA POTABLE, VESTIMENTA Y CALZADO ADECUADOS. CERCIORARSE DE LA POTABILIDAD DEL AGUA DE LAS FUENTES. LA NIEBLA PUEDE RESULTAR UNA DIFICULTAD AÑADIDA. EL SENDERO PERMANECE CERRADO DURANTE CAZAS SELECTIVAS Y BATIDAS CONTROLADAS. ES FRECUENTE EL ENCUENTRO CON GANADO VACUNO.

GUÍA DE SENDEROS

VEREA VENTURA
Educación, Cultura y Naturaleza

ALCALÁ DE LOS GAZULES

Destino natural



LOS MOLINOS



-TRAYECTO LINEAL
-TIEMPO ESTIMADO (IDA) 1 HORAS

- LONGITUD (IDA) 1, 8 KM
-DIFICULTAD BAJA

-DESNIVEL MÁXIMO LONGITUD(M) 44,5 M
-COTA MÁXIMA 154 M -COTA MÍNIMA 110 M



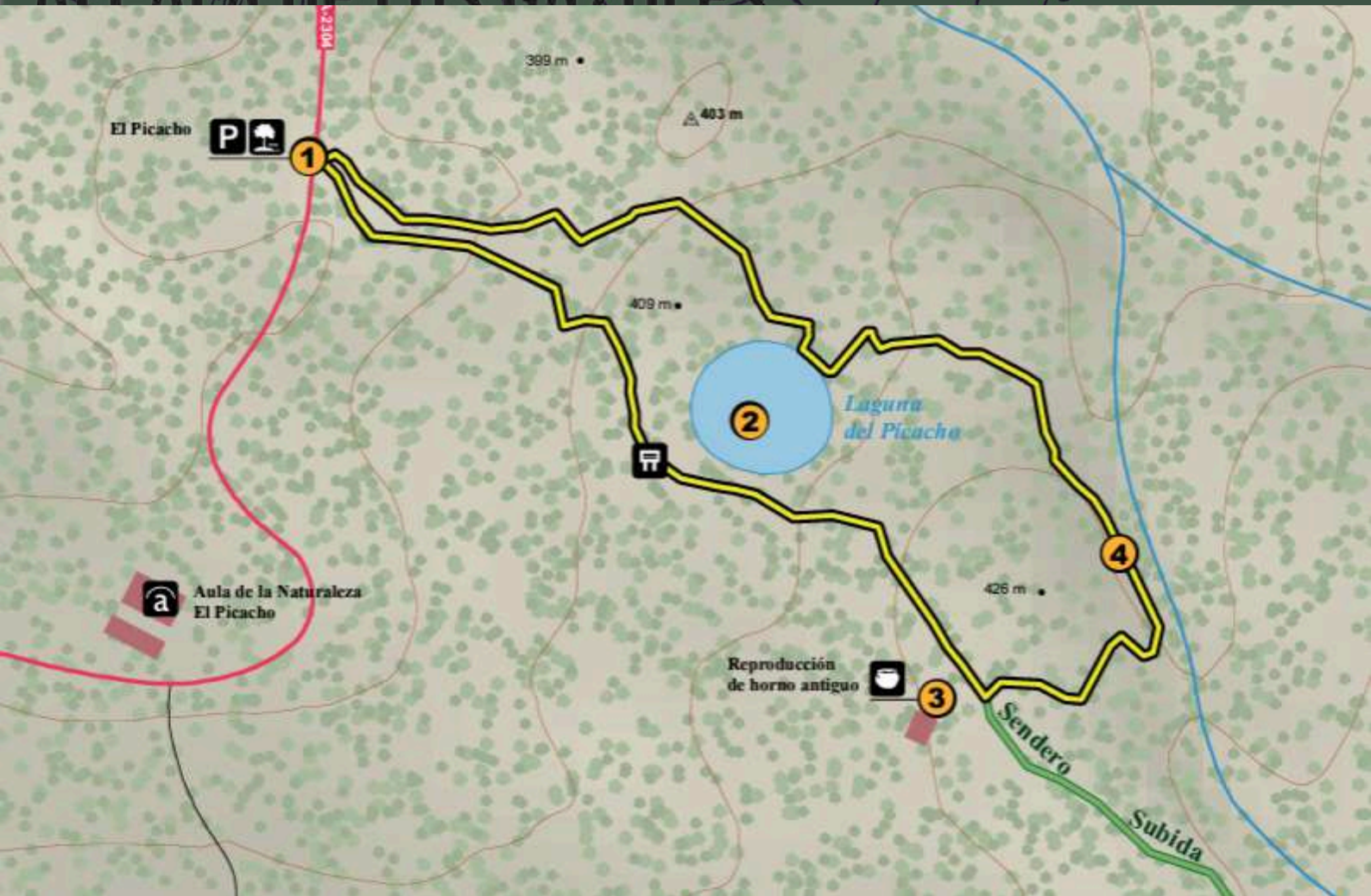
AL FINAL DE LA CARRETERA CA-6201 (ALCALÁ DE LOS GAZULES-PATRITE), SE ENCUENTRA EL INICIO DEL SENDERO.



RECOMENDACIONES LLEVAR AGUA POTABLE, VESTIMENTA Y CALZADO ADECUADOS. CERCIORARSE DE LA POTABILIDAD DEL AGUA DE LAS FUENTES. LA ZONAS DE POCA SOMBRA. ES FRECUENTE EL ENCUENTRO CON GANADO VACUNO.

GUÍA DE SENDEROS

VEREA VENTURA
Educación, Cultura y Naturaleza



PUERTO OSCURO



- TRAYECTO CIRCULAR
- TIEMPO ESTIMADO (IDA) 1 HORA
- DESNIVEL MÁXIMO LONGITUD(M) 43 M
- COTA MÁXIMA 425 M - COTA MINIMA 383 M

- LONGITUD (IDA) 1,8 KM
- DIFICULTAD BAJA



CÓMO LLEGAR EN EN EL KM 13-14 DE LA CARRETERA A-2304
(ALCALÁ DE LOS GAZULES-UBRIQUE)
300M PASADA EL AULA DE LA NATURALEZA EL PICACHO.



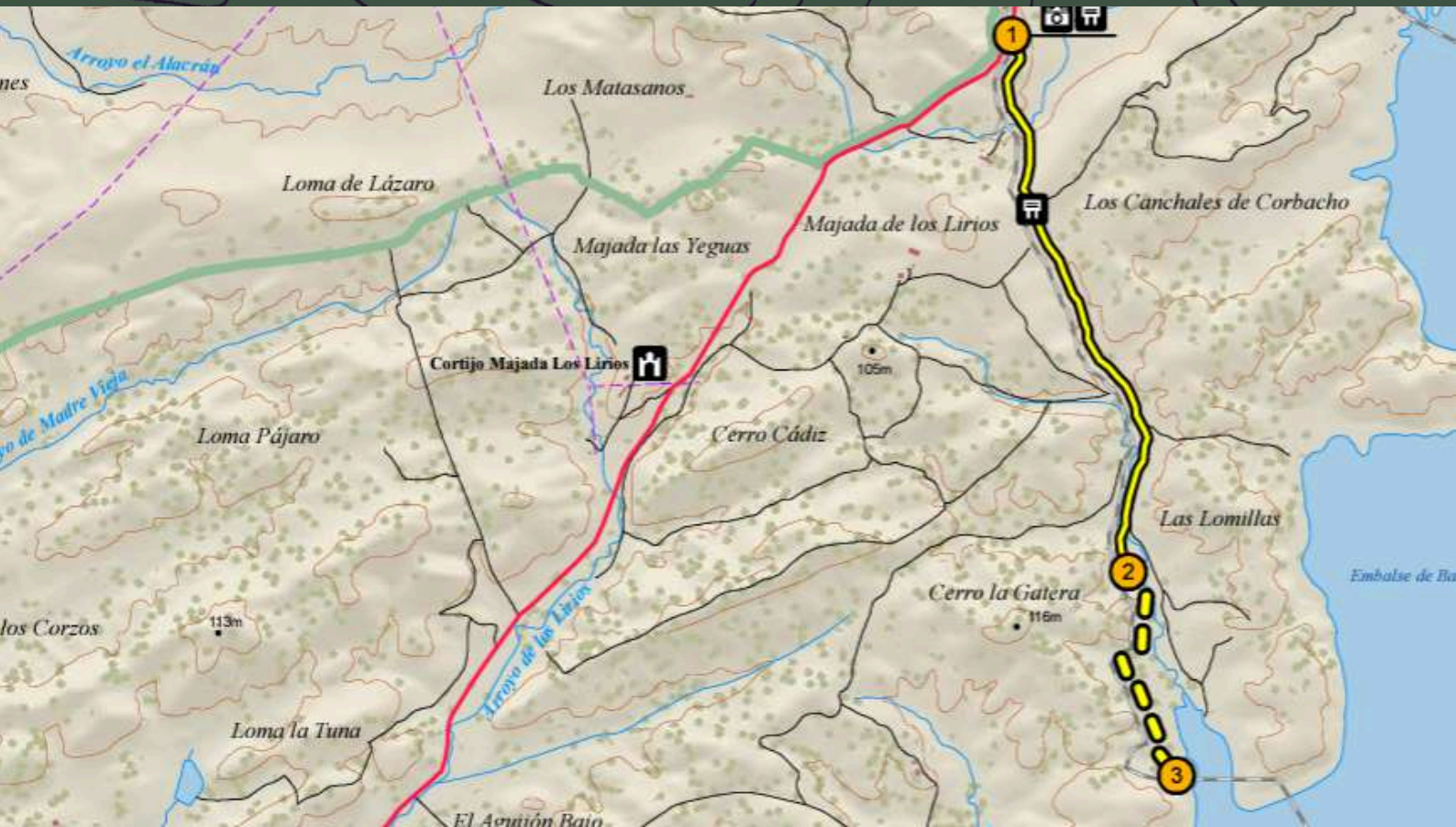
RECOMENDACIONES LLEVAR AGUA POTABLE, VESTIMENTA Y CALZADO
ADECUADOS. CERCIORARSE DE LA POTABILIDAD DEL AGUA DE LAS FUENTES.

GUÍA DE SENDEROS

VEREA VENTURA
Educación, Cultura y Naturaleza

ALCALÁ DE LOS GAZULES

Destino natural



CAÑADA REAL LOS RATONES



- TRAYECTO LINEAL
- TIEMPO ESTIMADO (IDA) 1 HORA 45 MINUTOS
- DESNIVEL MÁXIMO LONGITUD(M) 45 M
- COTA MÁXIMA 81 M - COTA MÍNIMA 36 M

- LONGITUD (IDA) 3,1 KM
- DIFICULTAD BAJA



A TRAVÉS DE LA A-381 DE JEREZ LOS BARRIOS, SALIDA 42 DIRECCIÓN BENALUP-CASAS VIEJAS POR LA CA2228. A 4 KM A LA IZQUIERDA ESTA EL INICIO DEL SENDERO



RECOMENDACIONES LLEVAR AGUA POTABLE, VESTIMENTA Y CALZADO ADECUADOS. ZONA DE Poca SOMBRA.

GUÍA DE SENDEROS

VEREA  VENTURA
Educación, Cultura y Naturaleza

ALCALÁ DE LOS GAZULES



SENDERSIMO
Y TREKKING



TURISMO
ACTIVO



RUTAS BOTÁNICAS
Y MICOLÓGICAS



OBSERVACIÓN
DE FAUNA



PROYECTOS
EDUCATIVOS



VISITAS
CULTURALES



CAMPAMENTO
DE VERANO



VISITAS
ESCOLARES



OBSERVACIÓN
ASTRONÓMICA



DISEÑAMOS
A MEDIDA



686873458



auladelanaturaleza@elpicacho.es
www.alcornocales.es



**AULA DE LA NATURALEZA
EL PICACHO**

Ctra. Alcalá de los Gazules -
Puerto Galiz, Km. 30, 11180
Alcalá de los Gazules, Cádiz



**OFICINA DE TURISMO
ALCALÁ DE LOS GAZULES**

Parque Félix Rodríguez de la
Fuente s/n, 1180 Alcalá de los
Gazules, Cádiz



ALCALÁ DE LOS GAZULES
Destino natural

Nº de Licencia
AT/CA/00464

Nº de Licencia
H/CA/1300

SOCIEDAD COOPERATIVA ANDALUZA

